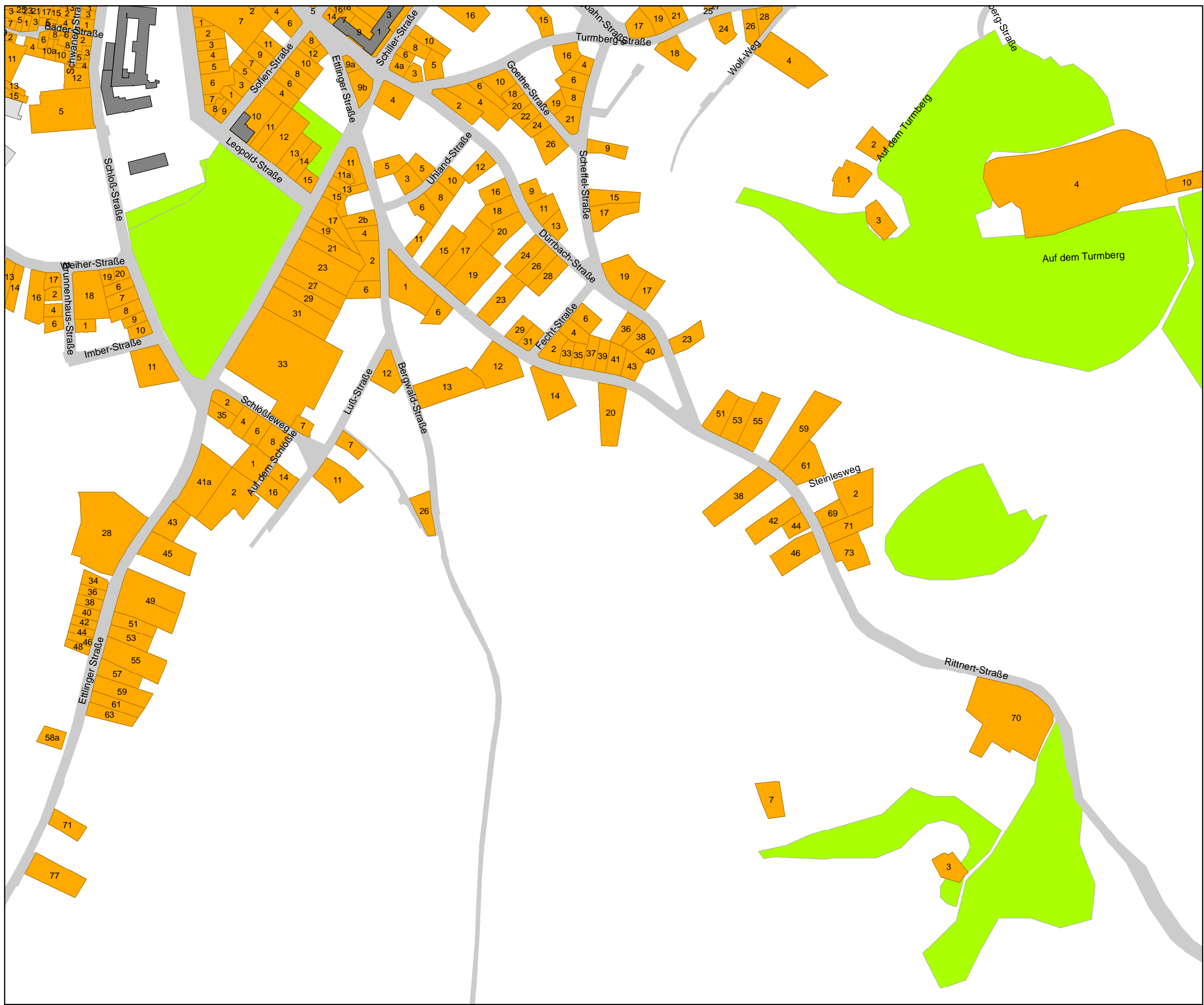



Durlach

Wirtschafts- und Sozialgeschichte im 18./19./20. Jhdt

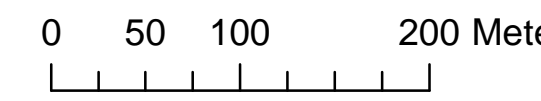
Stadtplan nach dem Adressbuch für 1925

Süd-Ost



 AB1925 besiedelte Grundstücke

Hintergrund:
 Flächen :
 grau = Straßennetz
 blau = Gewässer
 schwarz = öffentliche Gebäude
 grün = Park, Friedhof etc
 grau = Industrie
 Linien :
 schwarz = Eisenbahn



Maßstab 1 : 4.000 DINA3