

Durlach






Wirtschafts- und
Sozialgeschichte
im 18./19./20. Jhdt

Adressbuch für 1952
Sozialtopographie

Berufe
Berufsbereich
[4] Landwirtschaft
Konzentrationsmaß
Bezugseinheit:
Straßenabschnitt

relativer Anteil

KM Bereich 4

	ohne Daten	
	... 0.67	sehr niedrig
	0.67 .. 1.00	niedrig
	1.00 .. 1.50	hoch
	1.50 .. 15.14	sehr hoch

Hintergrund

Flächen :

hellgrau = Industrie

schwarz = Gewässer

grün = Wald, Park

dunkelgrau = Straßennetz

Linien :

schwarz = Eisenbahn

434

Maßstab : 1:20000

