





Durlach

Wirtschafts- und Sozialgeschichte im 19./20. Jhdt

Adressbuch für 1914
Sozialtopographie

Berufe :
Schichtenzugehörigkeit
Konzentrationsmaß > 1.0

Einheit Raumbezug:
Straßenabschnitt

-  US
-  MS III
-  MS II
-  OS / MS I

Hintergrund:

Flächen :

grau = Straßennetz

schwarz = Gewässer

schwarz = öffentliche Gebäude

grau = Industrie

Linien :

schwarz = Eisenbahn

gestrichelt = vor 1911

552

Maßstab 1 : 6.000