

# Durlach

Wirtschafts- und Sozialgeschichte im 19./20. Jhdt






Adressbuch für 1914  
Sozialtopographie

Berufe :  
Schichtzugehörigkeit  
Mittelschicht III  
Konzentrationsmaß

Einheit Raumbezug:  
Straßenabschnitt

**Berufe -> Schicht**

**KM\_S4**

	ohne Daten	
	0.01 - 0.80	sehr niedrig
	0.80 - 1.00	niedrig
	1.00 - 1.25	hoch
	1.25 - 1.57	sehr hoch

Hintergrund:

Flächen :

grau = Straßennetz

schwarz = Gewässer

schwarz = öffentliche Gebäude

grau = Industrie

Linien :

schwarz = Eisenbahn

gestrichelt = vor 1911

## 543

Maßstab 1 : 10.000