

Durlach

Wirtschafts- und Sozialgeschichte im 19./20. Jhdt





Adressbuch für 1914
Sozialtopographie

Berufe :
Schichtzugehörigkeit
Ober-/Mittelschicht I
Anteil in %

Einheit Raumbezug:
Straßenabschnitt

Berufe -> Schicht

OS+MS I Anteil in %

-  keine
-  unter 25 %
-  25 - 50 %
-  50 bis 60 %

Hintergrund:

Flächen :

grau = Straßennetz

schwarz = Gewässer

schwarz = öffentliche Gebäude

grau = Industrie

Linien :

schwarz = Eisenbahn

gestrichelt = vor 1911

531

Maßstab 1 : 10.000