

Durlach

Wirtschafts- und Sozialgeschichte im 19./20. Jhdt




Adressbuch für 1914
Sozialtopographie

Berufe :
Landwirtschaft
Anteil in % an Gesamt

Einheit Raumbezug:
Straßenabschnitt

Berufe der Personen (Bewohner)

Landwirtschaft - Anteile in %

-  ohne
-  unter 25 %
-  25 - 30 %

Hintergrund:

Flächen :

- grau = Straßennetz
- schwarz = Gewässer
- schwarz = öffentliche Gebäude
- grau = Industrie

Linien :

- schwarz = Eisenbahn
- gestrichelt = vor 1911

434

Maßstab 1 : 10.000