

Durlach

Wirtschafts- und Sozialgeschichte
im 18./19./20. Jahrhundert
Roller 1766
Sozialtopographie

Raumbezug :

Straßenabschnitte

Merkmal :

Zuordnung zu Berufsbereichen

Anteil der Bewohner des Bereichs

4 : Kaufleute, Wirte, Händler

Statistik für Durlach gesamt :




21 von 777 Haushalten

2.7 %

-  Straßen Wege
-  Gewaesser
-  Stadtmauer
-  Öffentliche Gebäude

Konzentrationsmaß

KM_BART_4

-  < 1.00 niedrig
-  1.00 - 1.50 hoch
-  1.50 - 9.25 sehr hoch

