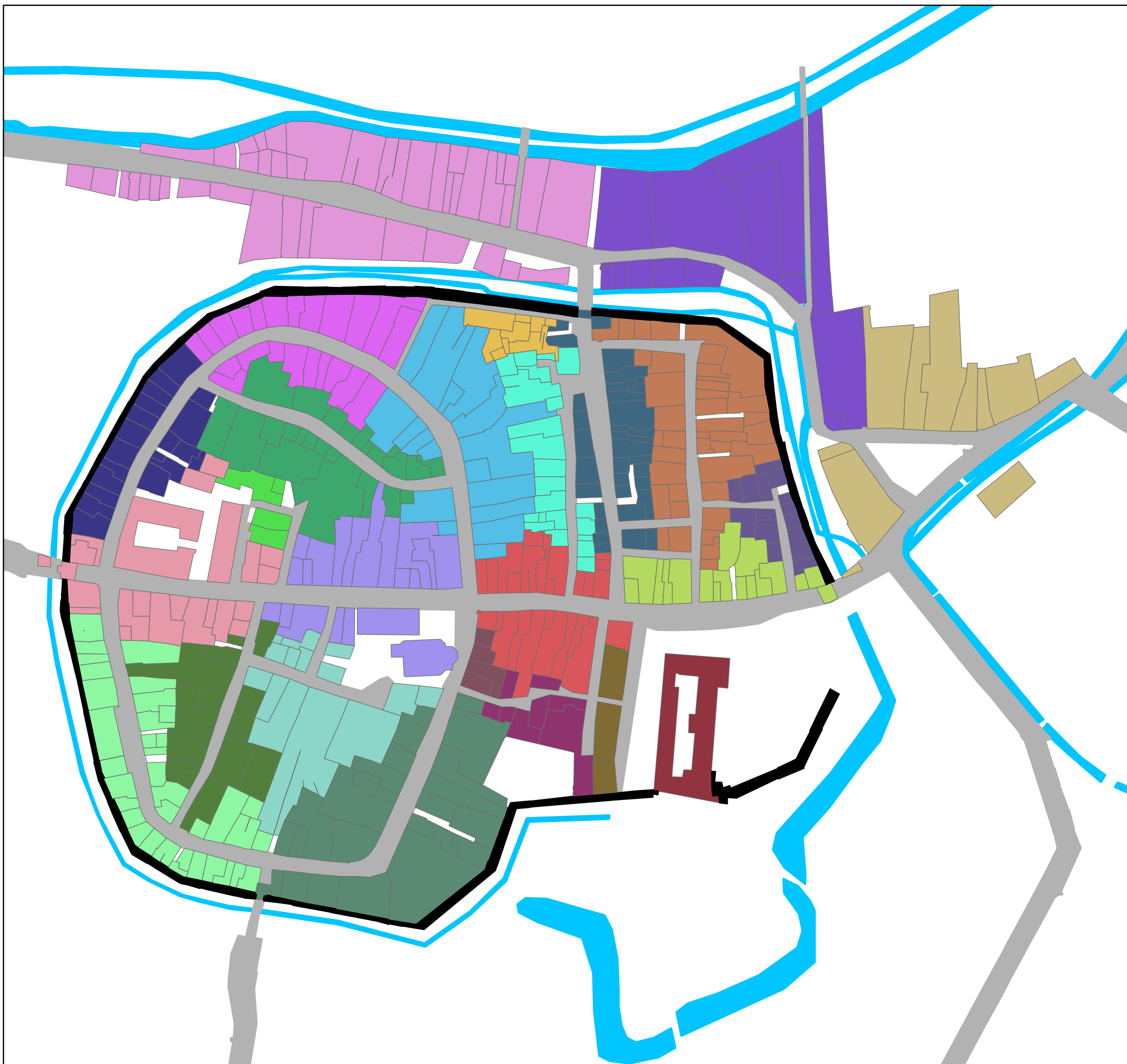




# Durlach

Wirtschafts- und Sozialgeschichte  
im 18./19./20. Jahrhundert  
Roller 1766  
Sozialtopographie

Straßenabschnitte

Zusammenfassung  
benachbarter  
Grundstücke zu einem  
Straßenabschnitt  
als Grundlage  
statistischer Analysen



-  Straßen Wege
-  Gewaesser
-  Stadtmauer